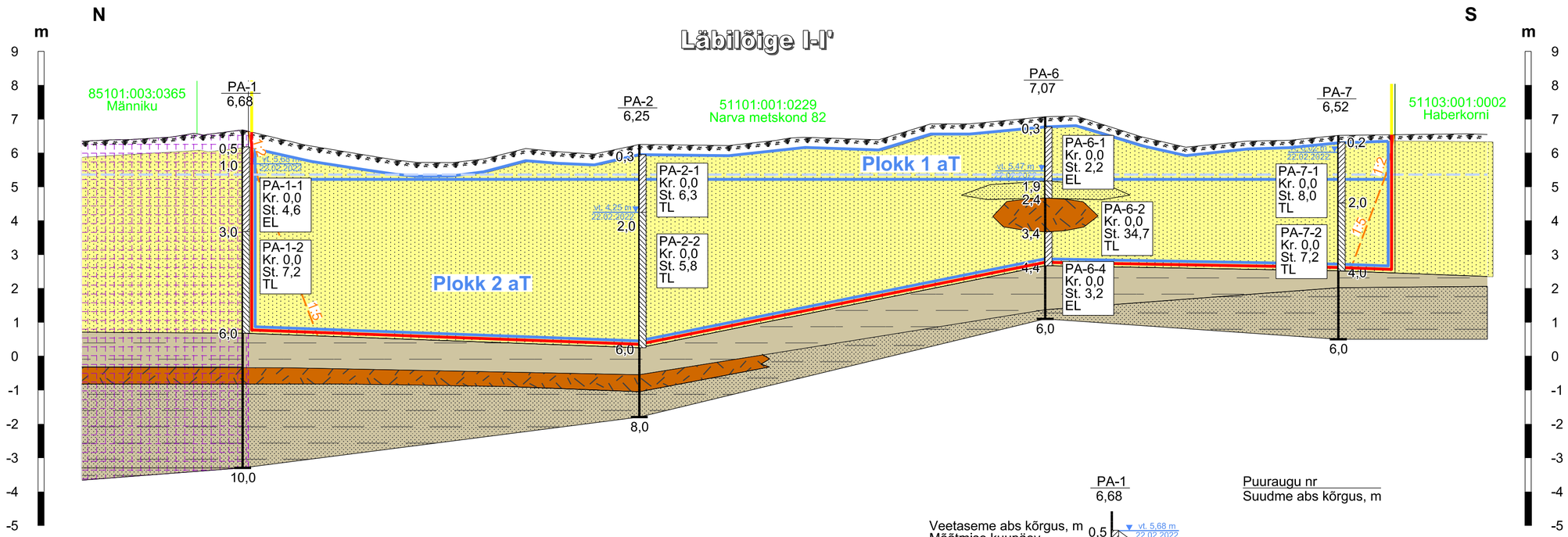


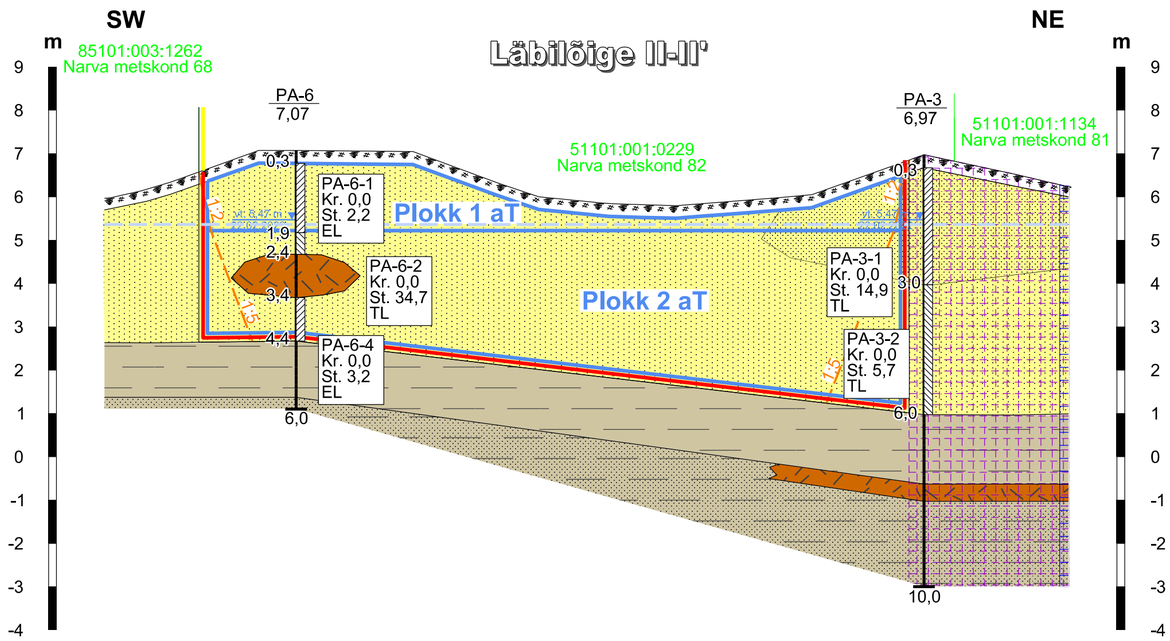


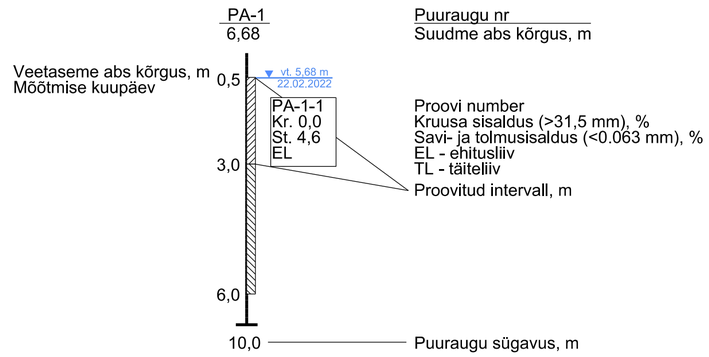


0 50 100 m

Mäeeraldise teenindusmaa piir

Mäeeraldise piir

Ploki piir (aT - aktiivne tarbevaru)

51101:001:0229
Narva metskond 82
Katastriüksuse nimi, piir ja tunnus

Keskmine kaevandamise eelne ja järgne veetase (abs. 5,4 m)

1:2
Nõlva hoidetervik ja selle nõlvus

Elektripaigaldise kaitsevöönd

Katend

Peeneteraline liiv

Ülipeeneteraline liiv <0,063 >15%

Kaldapiiranguvöönd

Turvas

Tolmsaviliiv

Liivsavi

Märkused:

1. Koordinaadid L-Est 97 süsteemis, kõrgused EH2000 süsteemis.
2. Lähtekoordinaadid ja kõrgus: Trimble VRS Now baasjaamade võrk.
3. Lõigete koostamisel on kasutatud:
   - Ida-Viru maakonna Narva uuringuruumi geoloogilise uuringu aruande geoloogilisi läbilõikeid (OÜ Inseneribüroo STEIGER, töö nr 22/3899).
4. Kasutatud tarkvara: Bentley PowerCivil for Baltics V8i (litsents: 70000661800020).

| | | |
|---|---|---|
| Objekti nimetus ja aadress<br>Narva liivakarjäär<br>Ida-Viru maakond, Narva linn | Joonise sisu<br>Geoloogilised läbilõiked | |
| Loa omanik<br>**Marina Minerals OÜ**<br>Harju maakond, Tallinn, Kesklinna linnaosa, Jalgpalli tn 21, 11312<br>caspar@minerals.ee | | Joonis nr 2 / 3<br>Mõõtkava V 1 : 100 H 1 : 1 000 |
| **OÜ Inseneribüroo STEIGER**<br>Männiku tee 104, 11216 Tallinn<br>+372 668 1011, info@steiger.ee | Koostas Tauri Põldema /allkirjastatud digitaalselt/<br>Kinnitas Erki Vaguri /allkirjastatud digitaalselt/ | Kuupäev 13.08.2026<br>Töö nr 26/5606 |